Sezioni trasversali - Tav. 1/5

MOVIMENTO TERRA			
Scavo	Area: 1.10 mq	Vol: 0.00 mc	Vol.Cum: 0.00 mc
Rilevato	Area: 0.01 mq	Vol: 0.00 mc	Vol.Cum: 0.00 mc
MATERIALE STRADALE			
usura	Area: 0.12 mq	Vol: 0.00 mc	Vol.Cum: 0.00 mc
base	Area: 0.37 mq	Vol: 0.00 mc	Vol.Cum: 0.00 mc
sottobase	Area: 0.50 mq	Vol: 0.00 mc	Vol.Cum: 0.00 mc
marciapiede	Area: 0.27 mq	Vol: 0.00 mc	Vol.Cum: 0.00 mc

Tracciato pista ciclabile
Sez. 1
Progr.: 0+000.00
Scala : 1:200
Q.Rif. : 0.00



QUOTE TERRENO	8.80	8.80	8.76	8.75	8.75	8.78	8.80	8.75	8.66	8.62	8.57	8.52
DISTANZE PARZIALI TERRENO	1.47	1.47	1.08	0.93	0.37	1.14	1.14					
QUOTE PROGETTO	8.53	8.56	8.53	8.58	8.60							
DISTANZE PARZIALI PROGETTO	1.25	1.25	1.00	1.40								
QUOTE FINITO	8.72	8.78	8.63									
DISTANZE PARZIALI FINITO												
PROGRESSIVE FINITO	-1.25	3.05										

MOVIMENTO TERRA			
Scavo	Area: 0.22 mq	Vol: 6.59 mc	Vol.Cum: 6.59 mc
Rilevato	Area: 0.00 mq	Vol: 0.04 mc	Vol.Cum: 0.04 mc
MATERIALE STRADALE			
usura	Area: 0.25 mq	Vol: 1.87 mc	Vol.Cum: 1.87 mc
base	Area: 0.00 mq	Vol: 1.87 mc	Vol.Cum: 1.87 mc
sottobase	Area: 0.00 mq	Vol: 2.50 mc	Vol.Cum: 2.50 mc
marciapiede	Area: 0.00 mq	Vol: 1.35 mc	Vol.Cum: 1.35 mc

Tracciato pista ciclabile
Sez. 2
Progr.: 0+010.00
Scala : 1:200
Q.Rif. : 0.00



QUOTE TERRENO	8.39	8.39	8.41	8.41	8.45	8.48	8.48	8.42	8.36	8.36	8.36	8.33
DISTANZE PARZIALI TERRENO	1.13	0.99	0.77	0.37	0.37	1.19	1.27	1.52				
QUOTE PROGETTO	8.36	8.39	8.39	8.36								
DISTANZE PARZIALI PROGETTO	1.25	1.25	1.00									
QUOTE FINITO	8.68	8.49	8.55									
DISTANZE PARZIALI FINITO												
PROGRESSIVE FINITO	-3.91	0.00	3.07									

MOVIMENTO TERRA			
Scavo	Area: 1.12 mq	Vol: 6.71 mc	Vol.Cum: 13.30 mc
Rilevato	Area: 0.03 mq	Vol: 0.15 mc	Vol.Cum: 0.19 mc
MATERIALE STRADALE			
usura	Area: 0.12 mq	Vol: 1.87 mc	Vol.Cum: 3.75 mc
base	Area: 0.38 mq	Vol: 1.88 mc	Vol.Cum: 3.75 mc
sottobase	Area: 0.50 mq	Vol: 2.50 mc	Vol.Cum: 5.00 mc
marciapiede	Area: 0.27 mq	Vol: 1.45 mc	Vol.Cum: 2.80 mc

Tracciato pista ciclabile
Sez. 3
Progr.: 0+020.00
Scala : 1:200
Q.Rif. : 0.00

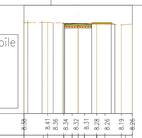

QUOTE TERRENO	8.36	8.41	8.36	8.36	8.34	8.31	8.28	8.35	8.35	8.35	8.35	8.35
DISTANZE PARZIALI TERRENO	1.78	1.50	0.77	0.37	0.37	1.14	1.76	1.51	1.52			
QUOTE PROGETTO	8.36	8.39	8.39	8.36								
DISTANZE PARZIALI PROGETTO	1.00	1.25	1.25	1.00	1.00	2.00						
QUOTE FINITO	8.60	8.71	8.77									
DISTANZE PARZIALI FINITO												
PROGRESSIVE FINITO	-5.00	0.00	3.39									

MOVIMENTO TERRA			
Scavo	Area: 1.95 mq	Vol: 30.73 mc	Vol.Cum: 44.03 mc
Rilevato	Area: 0.00 mq	Vol: 0.28 mc	Vol.Cum: 0.47 mc
MATERIALE STRADALE			
usura	Area: 0.13 mq	Vol: 2.50 mc	Vol.Cum: 6.25 mc
base	Area: 0.37 mq	Vol: 7.50 mc	Vol.Cum: 11.25 mc
sottobase	Area: 0.50 mq	Vol: 10.00 mc	Vol.Cum: 15.00 mc
marciapiede	Area: 0.27 mq	Vol: 5.40 mc	Vol.Cum: 8.20 mc

Tracciato pista ciclabile
Sez. 4
Progr.: 0+040.00
Scala : 1:200
Q.Rif. : 0.00

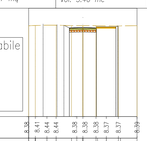

QUOTE TERRENO	8.36	8.41	8.44	8.44	8.44	8.38	8.36	8.29	8.29	8.29	8.37	8.39
DISTANZE PARZIALI TERRENO	0.61	1.07	1.34	1.42	0.92	1.21	0.80	1.11	1.52			
QUOTE PROGETTO	8.41	8.46	8.78	7.81	7.78	7.78	8.13	8.37				
DISTANZE PARZIALI PROGETTO	1.00	1.25	1.25	1.00	1.40							
QUOTE FINITO	8.55	8.71	8.77									
DISTANZE PARZIALI FINITO												
PROGRESSIVE FINITO	-3.67	0.00	3.23									

MOVIMENTO TERRA			
Scavo	Area: 0.86 mq	Vol: 14.04 mc	Vol.Cum: 58.08 mc
Rilevato	Area: 0.00 mq	Vol: 0.00 mc	Vol.Cum: 0.47 mc
MATERIALE STRADALE			
usura	Area: 0.25 mq	Vol: 1.88 mc	Vol.Cum: 8.12 mc
base	Area: 0.00 mq	Vol: 1.87 mc	Vol.Cum: 13.12 mc
sottobase	Area: 0.00 mq	Vol: 2.50 mc	Vol.Cum: 17.50 mc
marciapiede	Area: 0.00 mq	Vol: 1.35 mc	Vol.Cum: 9.55 mc

Tracciato pista ciclabile
Sez. 5
Progr.: 0+050.00
Scala : 1:200
Q.Rif. : 0.00



QUOTE TERRENO	8.43	8.43	8.44	8.45	8.41	8.34	8.18	8.45	8.45	8.34		
DISTANZE PARZIALI TERRENO	0.70	1.07	1.91	1.75	1.57	0.69	1.64					
QUOTE PROGETTO	8.03	8.06	8.06	8.03								
DISTANZE PARZIALI PROGETTO	1.25	1.25	1.00	1.40								
QUOTE FINITO	8.51	8.16	8.27									
DISTANZE PARZIALI FINITO												
PROGRESSIVE FINITO	-2.63	0.00	3.10									

MOVIMENTO TERRA			
Scavo	Area: 1.92 mq	Vol: 13.88 mc	Vol.Cum: 71.96 mc
Rilevato	Area: 0.00 mq	Vol: 0.00 mc	Vol.Cum: 0.47 mc
MATERIALE STRADALE			
usura	Area: 0.12 mq	Vol: 1.88 mc	Vol.Cum: 10.00 mc
base	Area: 0.38 mq	Vol: 1.88 mc	Vol.Cum: 15.00 mc
sottobase	Area: 0.50 mq	Vol: 2.50 mc	Vol.Cum: 20.00 mc
marciapiede	Area: 0.27 mq	Vol: 1.35 mc	Vol.Cum: 10.90 mc

Tracciato pista ciclabile
Sez. 6
Progr.: 0+060.00
Scala : 1:200
Q.Rif. : 0.00

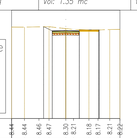

QUOTE TERRENO	8.44	8.44	8.46	8.47	8.30	8.26	8.18	8.17	8.21	8.22		
DISTANZE PARZIALI TERRENO	0.89	1.34	0.79	1.55	1.42	0.84	0.98	0.94	0.94			
QUOTE PROGETTO	8.48	8.47	7.68	7.71	7.68	8.03	7.98	8.17				
DISTANZE PARZIALI PROGETTO	1.25	1.25	1.00	1.40								
QUOTE FINITO	8.48	8.11	8.17									
DISTANZE PARZIALI FINITO												
PROGRESSIVE FINITO	-2.54	3.08										

MOVIMENTO TERRA			
Scavo	Area: 1.62 mq	Vol: 17.71 mc	Vol.Cum: 89.67 mc
Rilevato	Area: 0.00 mq	Vol: 0.01 mc	Vol.Cum: 0.48 mc
MATERIALE STRADALE			
usura	Area: 0.12 mq	Vol: 1.25 mc	Vol.Cum: 11.25 mc
base	Area: 0.38 mq	Vol: 3.75 mc	Vol.Cum: 18.75 mc
sottobase	Area: 0.50 mq	Vol: 5.00 mc	Vol.Cum: 25.00 mc
marciapiede	Area: 0.27 mq	Vol: 2.70 mc	Vol.Cum: 13.59 mc

Tracciato pista ciclabile
Sez. 7
Progr.: 0+070.00
Scala : 1:200
Q.Rif. : 0.00

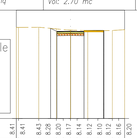

QUOTE TERRENO	8.41	8.41	8.43	8.43	8.20	8.20	8.17	8.14	8.12	8.10	8.12	8.20
DISTANZE PARZIALI TERRENO	1.58	1.63	0.64	0.64	0.94	0.98	0.93	1.12	1.42	1.55		
QUOTE PROGETTO	8.33	7.63	7.66	7.63	7.63	7.40	7.38	8.11				
DISTANZE PARZIALI PROGETTO	1.00	1.25	1.25	1.00	1.00	1.40						
QUOTE FINITO	8.33	8.06	8.11									
DISTANZE PARZIALI FINITO												
PROGRESSIVE FINITO	-1.83	3.10										

MOVIMENTO TERRA			
Scavo	Area: 1.64 mq	Vol: 15.74 mc	Vol.Cum: 105.41 mc
Rilevato	Area: 0.00 mq	Vol: 0.00 mc	Vol.Cum: 0.48 mc
MATERIALE STRADALE			
usura	Area: 0.12 mq	Vol: 1.25 mc	Vol.Cum: 12.50 mc
base	Area: 0.37 mq	Vol: 3.75 mc	Vol.Cum: 22.50 mc
sottobase	Area: 0.50 mq	Vol: 5.00 mc	Vol.Cum: 30.00 mc
marciapiede	Area: 0.27 mq	Vol: 2.04 mc	Vol.Cum: 15.64 mc

Tracciato pista ciclabile
Sez. 8
Progr.: 0+080.00
Scala : 1:200
Q.Rif. : 0.00

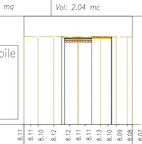

QUOTE TERRENO	8.11	8.11	8.10	8.12	8.12	8.11	8.11	8.13	8.10	8.10	8.12	8.07
DISTANZE PARZIALI TERRENO	0.61	1.10	1.44	0.73	0.73	1.11	1.03	0.77	1.03	1.34		
QUOTE PROGETTO	8.12	7.28	7.58	7.58	7.58	7.93	7.93	8.09				
DISTANZE PARZIALI PROGETTO	1.00	1.25	1.25	1.00	1.00							
QUOTE FINITO	8.12	8.01	8.09									
DISTANZE PARZIALI FINITO												
PROGRESSIVE FINITO	-1.52	0.00	3.12									

MOVIMENTO TERRA			
Scavo	Area: 0.23 mq	Vol: 9.28 mc	Vol.Cum: 114.70 mc
Rilevato	Area: 0.00 mq	Vol: 0.00 mc	Vol.Cum: 0.48 mc
MATERIALE STRADALE			
usura	Area: 0.25 mq	Vol: 1.87 mc	Vol.Cum: 14.38 mc
base	Area: 0.00 mq	Vol: 1.87 mc	Vol.Cum: 24.38 mc
sottobase	Area: 0.00 mq	Vol: 2.50 mc	Vol.Cum: 32.50 mc
marciapiede	Area: 0.00 mq	Vol: 1.28 mc	Vol.Cum: 16.92 mc

Tracciato pista ciclabile
Sez. 9
Progr.: 0+090.00
Scala : 1:200
Q.Rif. : 0.00

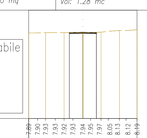

QUOTE TERRENO	7.99	7.99	7.93	7.93	7.94	7.94	7.97	8.05	8.12	8.19		
DISTANZE PARZIALI TERRENO	0.62	0.74	0.81	0.83	0.77	0.67	0.75	1.04	1.03	1.34		
QUOTE PROGETTO	7.83	7.86	7.83	7.83								
DISTANZE PARZIALI PROGETTO	1.00	1.25	1.25	1.00								
QUOTE FINITO	7.83	7.96	7.93									
DISTANZE PARZIALI FINITO												
PROGRESSIVE FINITO	-1.25	1.25										

MOVIMENTO TERRA			
Scavo	Area: 0.62 mq	Vol: 4.26 mc	Vol.Cum: 118.96 mc
Rilevato	Area: 0.17 mq	Vol: 1.06 mc	Vol.Cum: 1.53 mc
MATERIALE STRADALE			
usura	Area: 0.12 mq	Vol: 1.87 mc	Vol.Cum: 16.25 mc
base	Area: 0.37 mq	Vol: 1.87 mc	Vol.Cum: 26.25 mc
sottobase	Area: 0.50 mq	Vol: 2.50 mc	Vol.Cum: 35.00 mc
marciapiede	Area: 0.27 mq	Vol: 1.72 mc	Vol.Cum: 18.63 mc

Tracciato pista ciclabile
Sez. 10
Progr.: 0+100.00
Scala : 1:200
Q.Rif. : 0.00

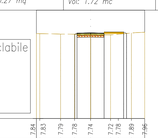

QUOTE TERRENO	7.84	7.83	7.79	7.78	7.74	7.72	7.78	7.89	7.96			
DISTANZE PARZIALI TERRENO	1.46	1.29	1.02	1.58	1.57	0.54	1.17	1.04				
QUOTE PROGETTO	7.78	7.96	7.51	7.48	7.53	7.85						
DISTANZE PARZIALI PROGETTO	1.00	1.25	1.25	1.00	1.00							
QUOTE FINITO	7.78	7.91	7.76	7.85								
DISTANZE PARZIALI FINITO												
PROGRESSIVE FINITO	-1.45	0.00	3.12									

MOVIMENTO TERRA			
Scavo	Area: 1.95 mq	Vol: 13.12 mc	Vol.Cum: 132.08 mc
Rilevato	Area: 0.01 mq	Vol: 0.94 mc	Vol.Cum: 2.47 mc
MATERIALE STRADALE			
usura	Area: 0.12 mq	Vol: 1.25 mc	Vol.Cum: 17.50 mc
base	Area: 0.38 mq	Vol: 3.75 mc	Vol.Cum: 30.00 mc
sottobase	Area: 0.50 mq	Vol: 5.00 mc	Vol.Cum: 40.00 mc
marciapiede	Area: 0.27 mq	Vol: 2.91 mc	Vol.Cum: 21.54 mc

Tracciato pista ciclabile
Sez. 11
Progr.: 0+110.00
Scala : 1:200
Q.Rif. : 0.00

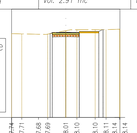

QUOTE TERRENO	7.74	7.71	7.68	7.60	8.01	8.10	8.10	8.14	8.14			
DISTANZE PARZIALI TERRENO	0.64	1.54	0.77	1.67	0.92	1.69	1.01	1.25				
QUOTE PROGETTO	7.74	7.43	7.46	7.43	7.78	8.11	8.12					
DISTANZE PARZIALI PROGETTO	1.00	1.25	1.25	1.00	1.40							
QUOTE FINITO	7.74	7.68	8.12									
DISTANZE PARZIALI FINITO												
PROGRESSIVE FINITO	-1.45	0.00	3.44									

MOVIMENTO TERRA			
Scavo	Area: 1.15 mq	Vol: 15.40 mc	Vol.Cum: 147.48 mc
Rilevato	Area: 0.03 mq	Vol: 0.19 mc	Vol.Cum: 2.66 mc
MATERIALE STRADALE			
usura	Area: 0.12 mq	Vol: 1.25 mc	Vol.Cum: 18.75 mc
base	Area: 0.38 mq	Vol: 3.75 mc	Vol.Cum: 33.75 mc
sottobase	Area: 0.50 mq	Vol: 5.00 mc	Vol.Cum: 45.00 mc
marciapiede	Area: 0.27 mq	Vol: 2.66 mc	Vol.Cum: 24.20 mc

Tracciato pista ciclabile
Sez. 12
Progr.: 0+120.00
Scala : 1:200
Q.Rif. : 0.00

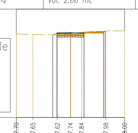

QUOTE TERRENO	7.70	7.65	7.62	7.74	7.84	7.98	8.00					
DISTANZE PARZIALI TERRENO	1.36	2.25	1.17	1.02	2.07	1.39						
QUOTE PROGETTO	7.61	7.40	7.43	7.40	7.75	7.97						
DISTANZE PARZIALI PROGETTO	1.00	1.25	1.25	1.00	1.40							
QUOTE FINITO	7.61	7.63	7.97									
DISTANZE PARZIALI FINITO												
PROGRESSIVE FINITO	-1.64	0.00	3.19									

MOVIMENTO TERRA			
Scavo	Area: 1.10 mq	Vol: 11.21 mc	Vol.Cum: 158.69 mc
Rilevato	Area: 0.05 mq	Vol: 0.39 mc	Vol.Cum: 3.05 mc
MATERIALE STRADALE			
usura	Area: 0.12 mq	Vol: 1.25 mc	Vol.Cum: 20.00 mc
base	Area: 0.38 mq	Vol: 3.75 mc	Vol.Cum: 37.50 mc
sottobase	Area: 0.50 mq	Vol: 5.00 mc	Vol.Cum: 50.00 mc
marciapiede	Area: 0.27 mq	Vol: 2.70 mc	Vol.Cum: 26.90 mc

Tracciato pista ciclabile
Sez. 13
Progr.: 0+130.00
Scala : 1:200
Q.Rif. : 0.00

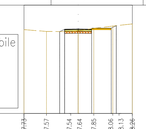

QUOTE TERRENO	7.73	7.57	7.54	7.54	7.64	7.85	8.06	8.13	8.19	8.19		
DISTANZE PARZIALI TERRENO	1.60	1.95	1.64	1.44	1.63	0.92	0.73	1.19				
QUOTE PROGETTO	7.54	7.56	7.37	7.37	7.72	8.10						
DISTANZE PARZIALI PROGETTO	1.00	1.25	1.25	1.00	1.40							
QUOTE FINITO	7.54	7.80	8.10									
DISTANZE PARZIALI FINITO												
PROGRESSIVE FINITO	-1.71	3.51										

MOVIMENTO TERRA			
Scavo	Area: 1.50 mq	Vol: 12.94 mc	Vol.Cum: 171.63 mc
Rilevato	Area: 0.00 mq	Vol: 0.25 mc	Vol.Cum: 3.30 mc
MATERIALE STRADALE			
usura	Area: 0.12 mq	Vol: 1.25 mc	Vol.Cum: 21.25 mc
base	Area: 0.38 mq	Vol: 3.75 mc	Vol.Cum: 41.25 mc
sottobase	Area: 0.50 mq	Vol: 5.00 mc	Vol.Cum: 55.00 mc
marciapiede	Area: 0.27 mq	Vol: 2.67 mc	Vol.Cum: 29.56 mc

Tracciato pista ciclabile
Sez. 14
Progr.: 0+140.00
Scala : 1:200
Q.Rif. : 0.00

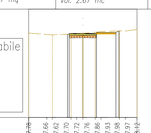

QUOTE TERRENO	7.78	7.66	7.62	7.70	7.76	7.86	7.93	7.93	7.97	8.12		
DISTANZE PARZIALI TERRENO	1.63	0.51	1.72	0.92	1.14	0.76	1.70	0.92	1.09			
QUOTE PROGETTO	7.68	7.34	7.37	7.24	7.69	7.98	7.93					
DISTANZE PARZIALI PROGETTO	1.00	1.25	1.25	1.00	1.40							
QUOTE FINITO	7.68	7.77	7.93									
DISTANZE PARZIALI FINITO												
PROGRESSIVE FINITO	-1.40	0.00	3.33									

MOVIMENTO TERRA			
Scavo	Area: 1.95 mq	Vol: 17.17 mc	Vol.Cum: 188.80 mc
Rilevato	Area: 0.00 mq	Vol: 0.01 mc	Vol.Cum: 3.31 mc
MATERIALE STRADALE			
usura	Area: 0.12 mq	Vol: 1.25 mc	Vol.Cum: 22.50 mc
base	Area: 0.38 mq	Vol: 3.75 mc	Vol.Cum: 45.00 mc
sottobase	Area: 0.50 mq	Vol: 5.00 mc	Vol.Cum: 60.00 mc
marciapiede	Area: 0.27 mq	Vol: 2.65 mc	Vol.Cum: 32.22 mc

Tracciato pista ciclabile
Sez. 15
Progr.: 0+150.00
Scala : 1:200
Q.Rif. : 0.00



QUOTE TERRENO	7.79	7.73	7.74	7.88	7.90	7.91	7.92	7.90	7.88	7.96		
DISTANZE PARZIALI TERRENO	1.53	1.58	0.62	0.74	0.94	0.97	1.13	1.12	0.82			
QUOTE PROGETTO	7.84	7.74	7.34	7.31	7.91	7.78	7.90	7.88				
DISTANZE PARZIALI PROGETTO	1.00	1.25	1.25	1.00	1.40							
QUOTE FINITO	7.84	7.74	7.91									
DISTANZE PARZIALI FINITO												
PROGRESSIVE FINITO	-1.50	0.00	3.25									

Finanziato dall'Unione europea NextGenerationEU
FSC Fondo per lo Sviluppo e la Coesione
REGIONE CALABRIA
INVITALIA
SACAL
ENAC ENTE NAZIONALE PER L'AVIAZIONE CIVILE
Comune di Lamezia Terme
Comune di Gizzeria
Governo della Repubblica Italiana
Ministero dell'Ambiente e della Sicurezza Energetica
MINISTERO DELL'INTERNO
MEF Ministero dell'Economia e delle Finanze
Mims Ministero delle Infrastrutture e della mobilità sostenibili
Ministero delle Infrastrutture e dei Trasporti
MINISTERO DEL TURISMO

SACAL
Società Aeroportuale Calabrese
Crotone, Lamezia Terme, Reggio Calabria

A.U. - Accountable Manager: Marco PENNONE
Post Holder Progettazione: Ing. Stefania RAIMONDO
Post Holder Manutenzione: Ing. Filippo MALAFARINA
Post Holder Terminal: dott.ssa Sabina MILETO
RUP Ing. Matteo MASTROIANNI
RDP SACAL - DI CLUB IN AVIAZ. dott. Cristian RIZZO

RIQUALIFICA AMBIENTALE DELLA FASCIA NORD DELL'AEROPORTO CON REALIZZAZIONE DI PISTA CICLABILE PER LA VALORIZZAZIONE ECOSOSTENIBILE DELLA FASCIA COSTIERA (POLO DELLA VELA) E DEL LAGO LA VOTA

CIG: A015966685 CUP: H81D22000009002

Ambito di intervento: Trasporti e mobilità sostenibili – Fondi CIS scheda L05

PROGETTO ESECUTIVO

VIABILITÀ
Sezione trasversali Tav. 1 di 5

PROGETTISTI:

Mandataria: HYpro

Mandanti: CCQ CORFONE + PARTNERS studios for urban architecture — **Ph.D. Arch. Cesare CORFONE**; SGMadeo — **Archeol. Simone Giosuè MADEO**

TEAM DI LAVORO

Responsabile progettazione opere infrastrutturali V.I.D: **Ing. Michele SISINNO**
Responsabile progettazione opere strutturali D.M. - Resp.ITEC: **Ing. Maurizio CARUSO**
Responsabile progettazione opere impiantistiche IS.04: **Ing. Raffaele CIARDULLO**
Responsabile progettazione interventi naturalistici e paesaggistici P.01: **Arch. Cesare CORFONE**
Responsabile progettazione edifici E.19 e E.20: **Arch. Cesare CORFONE**
Archeologo: **Archeol. Simone Giosuè MADEO**
Geologo: **Geol. Giuseppe CERCHIARO**
Direttore operativo Geologo: **Geol. Giovanni DE FAZIO**
Coordinatore per la sicurezza in fase di Progettazione: **Ing. Roberto NUCCI**

Progettista e responsabile integrazioni e prestazioni specialistiche:
Ing. Daniele NUCCI
ORDINE INGEGNERI COSENZA — Ingegnere DANIELE NUCCI — Sezione A — Settore a, b, c, d, e, f, g — Iscrizione n. 2138

COMMITTENTE
S.A.CAL. S.p.A
Società Aeroportuale Calabrese
Via Aeroporto - 88046 Lamezia Terme(CZ) ITALIA
Tel. +39 0968-414212

PR Progettazione: Ing. Stefania RAIMONDO
PR Manutenzione: Ing. Filippo MALAFARINA

RESPONSABILE UNICO DEL PROCEDIMENTO
Ing. Matteo MASTROIANNI

Approvazione ENAC

Approvazione ENTI

CODICE ELABORATO: PE_VI_03_TAV_05_A — SCALA: 1:500

REV.	DATA	DESCRIZIONE	REDATTO	VERIFICATO	APPROVATO
00	Giugno 2025	PRIMA EMISSIONE	E. Mandarino	M. Sisinno	D.Nucci